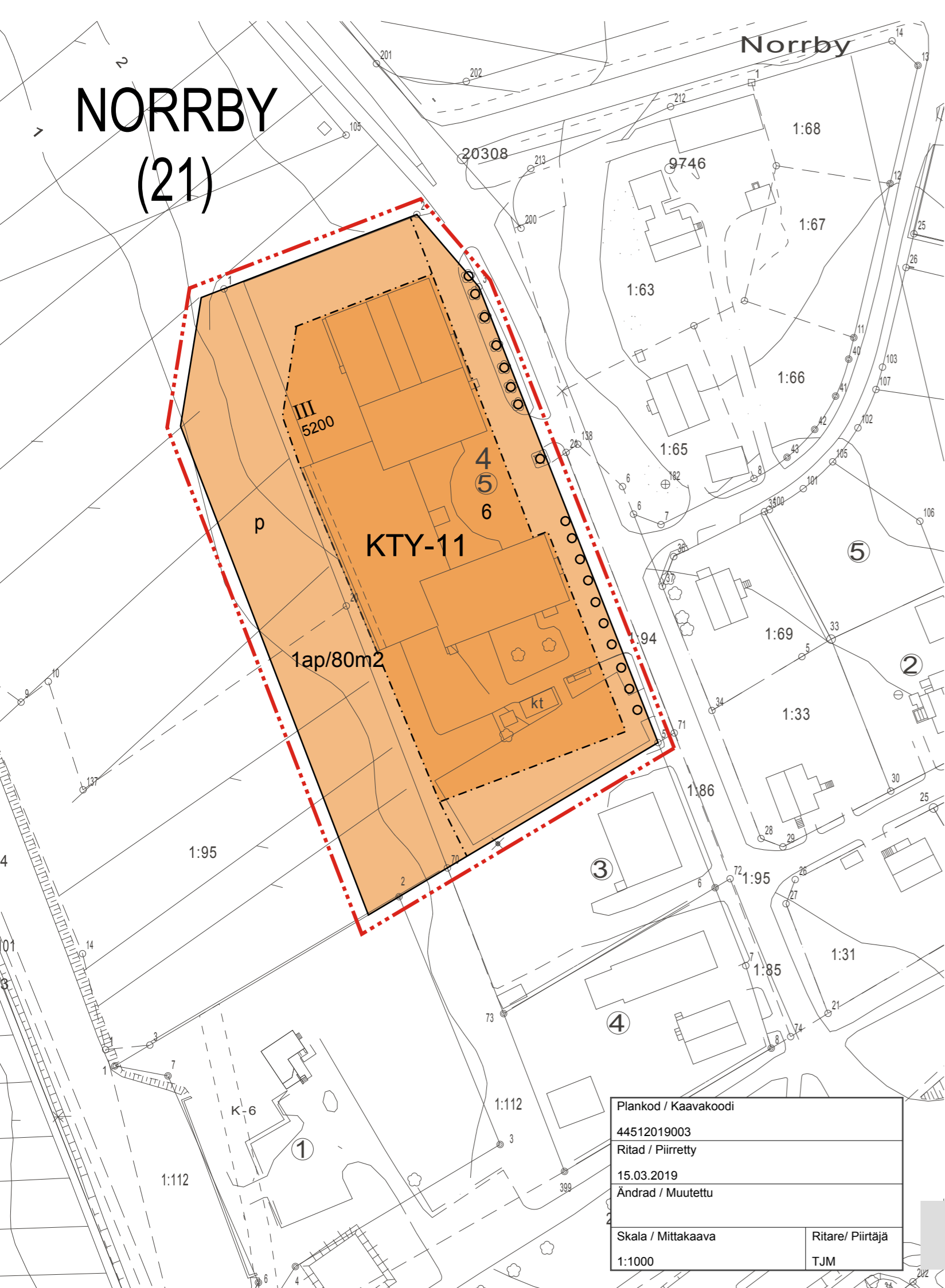


# NORRBY (21)




Plankod / Kaavakoodi	
44512019003	
Ritad / Piirretty	
15.03.2019	
Ändrad / Muutettu	
Skala / Mittakaava	Ritare/ Piirtäjä
1:1000	TJM

## DETALJPLANE BETECKNINGAR OCH -BESTÄMMELSER: ASEMAKAAVAMERKINNÄT JA -MÄÄRÄYKSET:



Linje 3 m utanför planområdets gräns.  
3m sen kaava-alueen rajan ulkopuolella oleva viiva.



Kvarters-, kvartersdels- och områdesgräns.  
Korttelin, korttelinosan ja alueen raja.



Gräns för delområde.  
Osa-alueen raja.

(21)  
NOR

Stadsdels- eller kommunalsnummer.  
Kaupungin- tai kunnanosan numero.

Namn på stads- eller kommunal.  
Kaupungin- tai kunnanosan nimi.

4

Kvartersnummer.  
Korttelin numero.

6

Nummer på riktgivande tomt/byggnadsplats.  
Ohjeellisen tontin/rakennuspaikan numero.

5200

Byggnadsrätt i kvadratmeter våningsyta.  
Rakennusoikeus kerrosalaneliömetreinä.

III

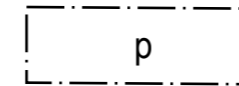
Romersk siffra anger största tillåtna antalet våningar i byggnaderna,  
i byggnaden eller en del därav.  
Roomalainen numero osoittaa rakennusten, rakennuksen tai sen osan  
suurimman sallitun kerrosluvun.



Byggnadsyta  
Rakennusala



Trädrad som skall bevaras/planteras.  
Säilytettävä/istutettava puurivi.



Parkeringsplats.  
Pysäköimispaikka.

1ap/80m2

Beteckningen anger per hur många kvadratmeter våningsyta en bilplats  
skall anläggas.  
Merkintä osoittaa, kuinka monta kerrosalaneliömetriä kohti on  
rakennettava yksi autopaikka.

KTY-11

Kvartersområde för verksamhetsbyggnader.  
Tomtdelar som inte används för byggande eller som gårds- och trafikområden bör  
istandsättas och skötas som planterad gårdsdel. Gården bör struktureras för olika  
användningsändamål med hjälp av planteringar eller konstruktioner. Tomtområdet  
bör avgränsas på ett ändamålsenligt sätt.  
Den bebyggda miljön på tomten bör bilda en harmonisk och centrumaktig stadsbild.

Toimitilarakennusten korttelialue.  
Tontin osat, joita ei käytetä rakentamiseen tai piha- ja liikennealueeksi, tulee kun-  
nostaa ja hoitaa istutettuina. Piha-alue on jäseneltävä istutuksiin tai rakentein eri  
käyttötarkoituksiin. Tonttialue on rajattava tarkoituksenmukaisesti.  
Tontin rakennetun ympäristön muodostaman kaupunkikuvan tulee olla tasa-  
painoinen ja keskustamainen.

## PARGAS STAD

### DETALJPLANÄNDRING LM-Instruments

Stadsdel: NORRBY (21)  
Kvarter: 4  
Tomter: TOMTER  
Övriga områden: En liten del av ett parkområde

#### Genom detaljplanändringen bildas:

Stadsdel: NORRBY (21)  
Kvarter: 4  
Tomt: 5

## PARAISTEN KAUPUNKI

### ASEMAKAAVANMUUTOS LM-Instruments

Kaupunginosa: NORRBY (21)  
Kortteli: 4  
Tontit: TONTIT  
Muut alueet: Vähäinen puistoalueen osa

#### Asemakaavamuutoksen kautta muodostuu:

Kaupunginosa: NORRBY (21)  
Kortteli: 4  
Tontti: 6

På det här detaljplaneområdet bör en skild bindande tomtindelning uppgöras.  
Tämän asemakaavan alueella on laadittava erillinen sitova tonttijako.

Baskartan uppfyller bestämmelserna i 54 a § i MBL.  
Pohjakartta täyttää MRL:n 54 a §:n määräykset.

Pargas 25.1.2017  
Parainen 25.1.2017

Planläggningschef  
Kaavoituspäällikkö

Heidi Saaristo-Levin

Stadsgeodet  
Kaupungeingeodeetti

Daniel Backman